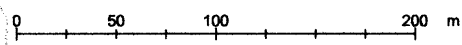
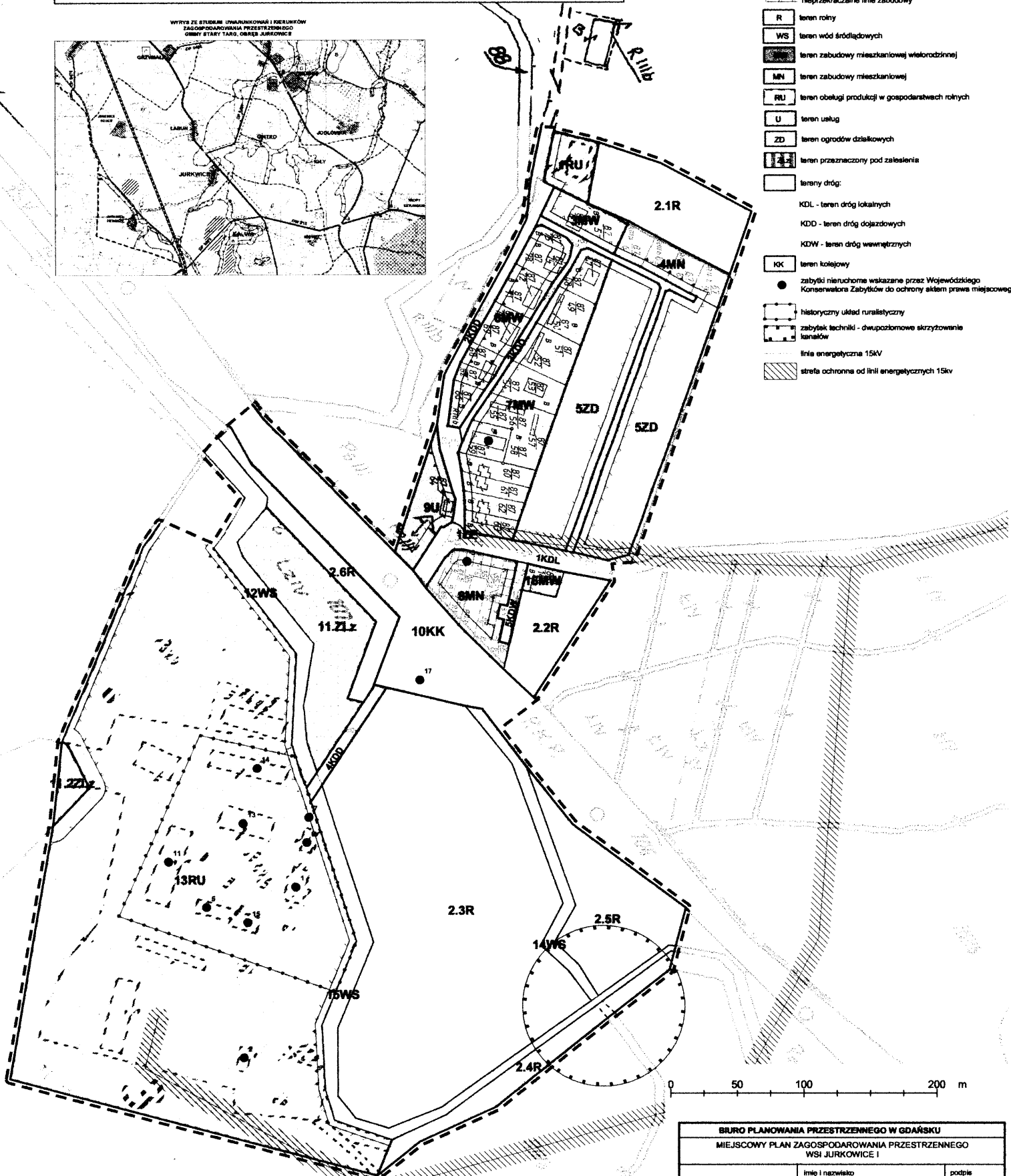
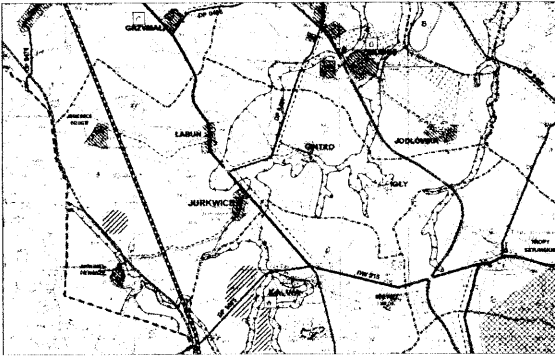


GMINA STARY TARG, OBRĘB JURKOWICE SKALA 1:2 000
MIEJSCOWY PLAN ZAGOSPODAROWANIA PRZESTRZENNEGO
TERENU ZAINWESTOWANIA WSI JURKOWICE PIERWSZE

OZNACZENIA

- granica opracowania planu
- linie rozgraniczające tereny o różnej funkcji lub różnych zasadach zagospodarowania
- nieprzekraczalnie linie zabudowy
- R teren rolny
- WS teren wód śródlądowych
- teren zabudowy mieszkaniowej wielorodzinnej
- MN teren zabudowy mieszkaniowej
- RU teren obsługi produkcji w gospodarstwach rolnych
- U teren usług
- ZD teren ogrodów działkowych
- teren przeznaczony pod zasilenia
- tereny dróg:
- KDL - teren dróg lokalnych
- KDD - teren dróg dojazdowych
- KDW - teren dróg wewnętrznych
- KK teren kolejowy
- zabytki nieruchome wskazane przez Wojewódzkiego Konserwatora Zabytków do ochrony aktem prawa miejscowego
- historyczny układ ruralistyczny
- zabytek techniki - dwuposiłomowe skrzyżowanie kanałów
- linia energetyczna 15kV
- strefa ochronna od linii energetycznych 15kV

WYRYS ZE STUDIUM UMARUNKOWAŃ I KIERUNKÓW ZAGOSPODAROWANIA PRZESTRZENNEGO OBRĘB STARY TARG, OBRĘB JURKOWICE



BIURO PLANOWANIA PRZESTRZENNEGO W GDAŃSKU		
MIEJSCOWY PLAN ZAGOSPODAROWANIA PRZESTRZENNEGO WSI JURKOWICE I		
	imię i nazwisko	podpis
Główny projektant	mgr inż. arch. Bogumiła Beneda	
Zespół autorów	inż. Danuta Górńska mgr Krystyna Grabka mgr inż. Alina Poznerowicz mgr inż. Piotr Capiński mgr inż. arch. Anna Biernat	
Przes BPP	mgr inż. arch. Andrzej Kostarczyk	
nr umowy	103	SKALA 1:2000

Mapa katastralna z zasobów Powiatowego Ośrodka Dokumentacji Geodezyjnej i Kartograficznej w Sztumie w bazie informatycznej EWMAPA 5, w układzie "1965". Baza aktualna na dzień 30.06.2003 r.

ZAŁĄCZNIK DO WYKĄZU NIERUCHOMOŚCI
PRZEZNACZONEJ DO SPRZEDAŻY
Dz. 87/77 OBRĘB JURKOWICE

WOJTY
Wiesław Kaźmierczak
 mgr inż. Wiesław Kaźmierczak